

PIANO DI PROTEZIONE CIVILE

CARTOGRAFIA

AEREOFOTO REGIONE PIEMONTE ALLUVIONE 2000











ALLEGATO F04

RISCHIO IDROGEOLOGICO



Itaca s.r.l. Via Poenone, Alghero 07-10123 Torino redazione: 31/03/2006 Comune di Foglizzo - Ufficio Tecnico Aggiornamento: Luglio 2019 scala 1:5.000

LEGENDA

- | | | | |
|---|--|---|------------------------------|
|  | RISCHIO MOLTO ELEVATO
(Aree potenzialmente alluvionabili ad alta energia con bersagli) |  | AUTOSTRADA TORINO - AOSTA |
|  | RISCHIO ELEVATO
(Aree potenzialmente alluvionabili ad alta energia senza bersagli o a bassa energia con bersagli) |  | STRADE PRINCIPALI PERICOLOSE |
|  | RISCHIO MEDIO
(Aree potenzialmente alluvionabili a bassa energia senza bersagli) |  | STRADE PRINCIPALI |
|  | RISCHIO MODERATO
(Aree con bersagli) |  | STRADE SECONDARIE |
| | |  | CORSI D'ACQUA |
| | |  | CONFINI COMUNALI |

