

PIANO DI PROTEZIONE CIVILE








CARTOGRAFIA

AEREOFOTO REGIONE PIEMONTE ALLUVIONE 2000

ALLEGATO F05  
RISCHIO INCENDI



LEGENDA

-  AREE BOSCHIVE
-  AUTOSTRADA TORINO - AOSTA
-  STRADE PRINCIPALI PERICOLOSE
-  STRADE PRINCIPALI
-  CONFINE COMUNALE
-  STRADE SECONDARIE
-  CORSI D'ACQUA

