

CARTOGRAFIA







AEREOFOTO REGIONE PIEMONTE ALLUVIONE 2000

ALLEGATO F06
RISCHIO VIABILITA'



Itaca s.r.l. Via Accademia Albertina 27 - 10123 Torino redazione: 31/03/2008 Comune di Foglizzo - Ufficio Tecnico Aggiornamento: Luglio 2019 scala 1:5.000

LEGENDA

-  AUTOSTRADA
-  STRADE STATALI E PROVINCIALI
-  STRADE COMUNALI
-  STRADE VICINALI
-  CONFINI COMUNALI
-  CORSI D'ACQUA

